

**ROADWORK**

Michał Wierzchowski

**ROADWORK Michał Wierzchowski**

ul. Północna 155c/2

20-818 Lublin

tel. 666 602 428

mail: m\_wierzchowski@roadwork.pl

## PROJEKT ZMIANY STAŁEJ ORGANIZACJI RUCHU

Przebudowa drogi gminnej nr 128512L (ul. Spółdzielczej i ul. Lubelskiej) polegającej na budowie wyniesionego przejścia dla pieszych w m. Panieńszczyzna

**Inwestor:** Gmina Jastków  
Panieńszczyzna, ul. Chmielowa 3, 21-002 Jastków

**Adres obiektu:** ul. Spółdzielcza i ul. Lubelska,  
m. Panieńszczyzna, gm. Jastków, pow. Lubelski,  
woj. Lubelskie

**URZĄD GMINY**  
Jastków  
Panieńszczyzna, ul. Chmielowa 3  
21-002 Jastków  
NIP 713-10-30-302

Projekt czasowej/stałej organizacji ruchu  
Opiniuje pozytywnie/negatywnie  
bez uwag/z uwagami

Nr pisma: .....  
Jastków dnia: 14.04.2025

Starostwo Powiatowe  
w Lublinie

Nr rej. ....  
KTD 7121-143/2025

KLAUZULA ZATWIERDZENIA  
WAŻNA JEST 12 MIESIĘCY  
I NIE DOTYCZY PROJEKTÓW  
INNYCH BRANŻ

data 28.06.2025  
STAROSTA LUBELSKI

podpis: Sylwia Pisarek-Piotrowska

ZATWIERDZA SIĘ DO REALIZACJI  
PROJEKT STAŁEJ / CZASOWEJ  
ORGANIZACJI RUCHU W ZAKRESIE:

- ☒ 1. Rozmieszczenia sygnalizatorów
- ☒ 2. Programu sygnalizacji koordynacji
- ☒ 3. Znaków drogowych białych - świetlnych
- ☒ 4. Znaków poziomych drogowych
- ☒ 5. Przystanków komunikacji publicznej
- ☒ 6. Urządzeń bezpieczeństwa ruchu
- ☒ 7. Geometrii drogi

p.o. KIEROWNIKA  
Referatu Gospodarki Mieniem

Marcin Zarzeka

WÓJT

Paul Jędrejek

STAROSTA LUBELSKI

dr inż. Sylwia Pisarek-Piotrowska

Funkcja	Imię i nazwisko	Nr uprawnień	Branża	Data	Podpis
Projektant	mgr inż. Michał Wierzchowski	LUB/0266/PWBD/19	drogowa	03.2025	

## **ZAWARTOŚĆ PROJEKTU ZMIANY STAŁEJ ORGANIZACJI RUCHU**

### **CZĘŚĆ OPISOWA:**

- Opis techniczny

### **CZĘŚĆ RYSUNKOWA:**

- Mapka orientacyjna – rys. 1
- Plan sytuacyjny – rys. 2

## OPIS TECHNICZNY

### 1. PODSTAWA OPRACOWANIA

- Ustawa z dnia 9 października 2018 r. „Prawo o ruchu drogowym” (Dz.U.2024.1251 t.j.)
- Rozporządzenie Ministra Transportu i Gospodarki Morskiej z dnia 24 marca 2017 r. w sprawie szczegółowych warunków zarządzania ruchem na drogach (Dz. U. 2017, poz. 784)
- Rozporządzenie Ministra Infrastruktury oraz Ministra Spraw Wewnętrznych i Administracji z dnia 8 marca 2019 r. w sprawie znaków i sygnałów drogowych (Dz. U. z 2019, poz. 2310)
- Rozporządzenie Ministra Infrastruktury z dnia 24 kwietnia 2019 r. w sprawie szczegółowych warunków technicznych dla znaków i sygnałów drogowych oraz urządzeń bezpieczeństwa ruchu drogowego i warunków ich umieszczania na drogach (Dz. U. 2019, poz. 2311)
- Załącznik Nr 1 „Szczegółowe warunki techniczne dla znaków drogowych pionowych i warunki ich umieszczania na drogach”
- Załącznik Nr 2 „Szczegółowe warunki techniczne dla znaków drogowych poziomych i warunki ich umieszczania na drogach”
- Załącznik Nr 4 „Szczegółowe warunki techniczne dla urządzeń bezpieczeństwa ruchu drogowego i warunki ich umieszczania na drogach”
- Inwentaryzacja istniejącego oznakowania

### 2. ZAKRES OPRACOWANIA

Niniejsze opracowanie obejmuje zmianę stałej organizacji ruchu w ciągu drogi gminnej nr 128512L (ul. Spółdzielczej i ul. Lubelskiej) w m. Panieńszczyzna, gm. Jastków.

### 3. CHARAKTERYSTYKA DRÓG I ULIC

Droga objęta opracowaniem ma nawierzchnię bitumiczną, znajduje się w obszarze zabudowanym. Na przedmiotowym odcinku jest to droga jednojezdniowa, dwukierunkowa charakteryzująca się przekrojem szlakowym o parametrach:

- Szerokość nawierzchni jezdni: 4,50 – 5,30 m
- Szerokość chodnika: 2,00 m
- Ograniczenie prędkości: 20 km/h
- Ograniczenie tonażu: 8t
- Rodzaj nawierzchni jezdni – nawierzchnia bitumiczna
- Odwodnienie – do kanalizacji deszczowej

Oznakowanie istniejące zostało pokazane na planie sytuacyjnym.

### 4. CHARAKTERYSTYKA RUCHU

Przedmiotowa droga gminna nr 128512L (ul. Spółdzielcza i ul. Lubelska) przebiega w obrębie m. Panieńszczyzna, gm. Jastków.

Ruch odbywający się na przedmiotowym odcinku jest ruchem lokalnym.

W strukturze ruchu przeważają samochody osobowe, a także piesi oraz rowerzyści.

### 5. OPIS WYSTĘPUJĄCYCH ZMIAN W STAŁEJ ORGANIZACJI RUCHU

Projektowana stała organizacja ruchu zakłada zmiany ze względu na wykonanie wyniesionego przejścia dla pieszych, która ma na celu uspokojenie ruchu ze względu na liczną zabudowę mieszkalną zlokalizowaną przy przedmiotowej drodze wewnętrznej.

#### 6. DANE CHARAKTERYSTYCZNE ZNAKÓW I URZĄDZEŃ BEZPIECZEŃSTWA RUCHU DROWOWEGO

Oznakowanie pionowe należy wykonać zgodnie z Rozporządzeniem Ministra Infrastruktury z dnia 24 kwietnia 2019 r. w sprawie szczegółowych warunków technicznych dla znaków i sygnałów drogowych oraz urządzeń bezpieczeństwa ruchu drogowego i warunków ich umieszczania na drogach (Dz. U. 2019 poz. 2311), należy zastosować słupki o średnicy min. 60 mm.

Oznakowanie poziome należy wykonać jako grubowarstwowe.

#### 7. WYKAZ ZNAKÓW PIONOWYCH

Oznakowanie pionowe		
Nazwa	Stan	Szt.
A-11a	Projektowane	2
A-16	Projektowane	1
T-1	Projektowane	2

#### 8. WYKAZ KONSTRUKCJI WSPORCZYCH

Konstrukcje wsporcze	
Nazwa	Szt.
Słupek	3


#### 9. WYKAZ OZNAKOWANIA POZIOMEGO

Oznakowanie pionowe			
Nazwa	Stan	Dł.	Pow.
P-10	Projektowane	4.72	5.91
P-25	Projektowane	7.30	1.58

#### 10. TERMIN WYKONANIA I ZAKOŃCZENIA ROBÓT

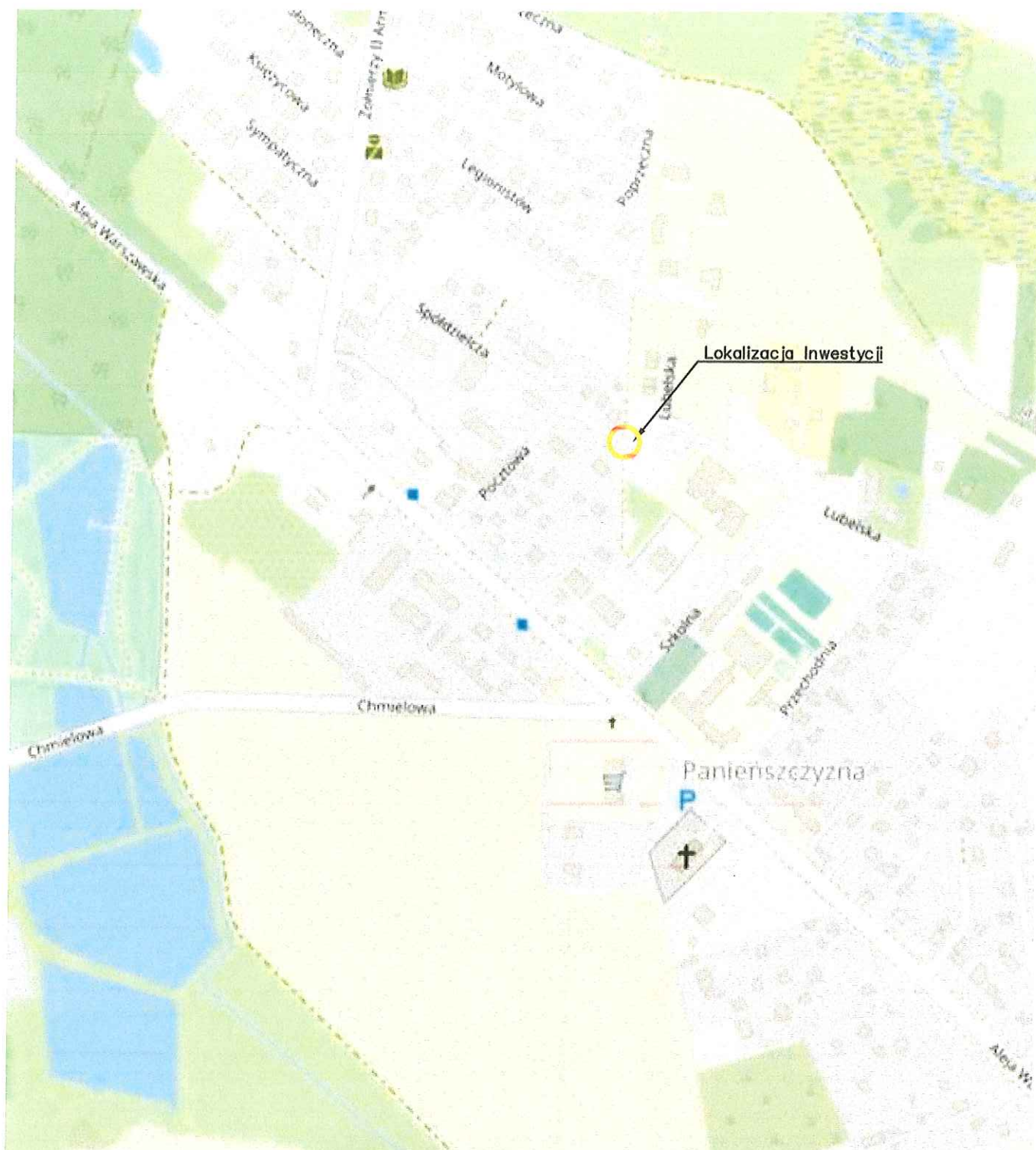
Planowany termin wprowadzenia zmian stałej organizacji ruchu III kwartał 2025 r.


Opracował:

  
mgr inż. Michał Wierzchowski  
upr. bud. nr LUB/0266/PWBD/19

# **CZĘŚĆ RYSUNKOWA**





ROADWORK		ROADWORK Michał Wierchowski ul. Północna 155c/2, 20-818 Lublin	
Inwestor:		Gmina Jastków Panieńszczyzna, ul. Chmielowa 3, 21-002 Jastków	
Projekt zmiany stałej organizacji ruchu			
Temat:		Przebudowa drogi gminnej nr 128512L (ul. Spółdzielczej i ul. Lubelskiej) polegającej na budowie wyniesionego przejścia dla pieszych w m. Panieńszczyzna	
Nazwa rys.:		Mapa orientacyjna	
	Imię i nazwisko:	Podpis:	Data: 03.2025
Projektant:	mgr inż. Michał Wierchowski upr. nr LUB/0266/PWBD/19		Skala: 1:10000
		Nr rys:	1

